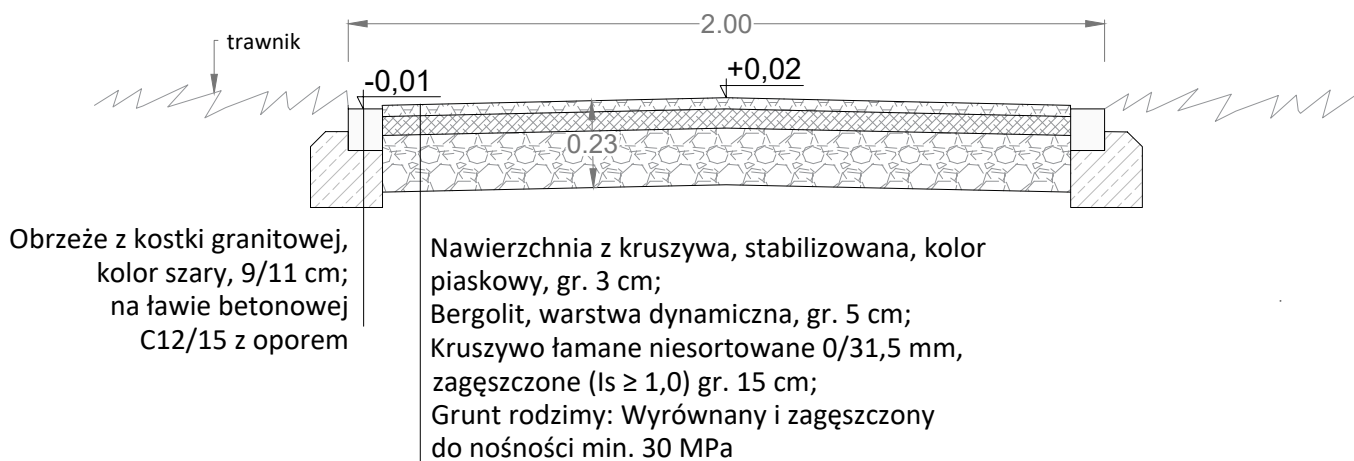
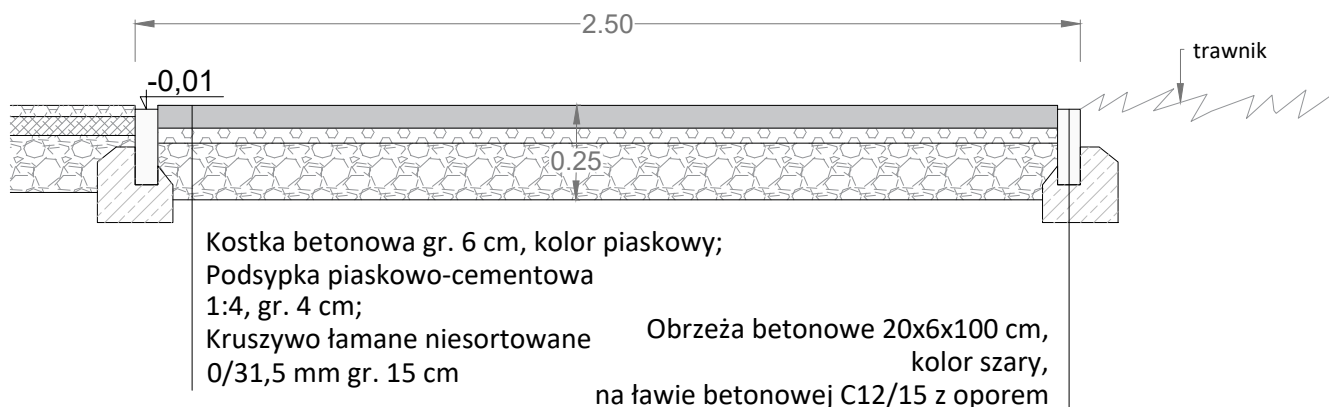


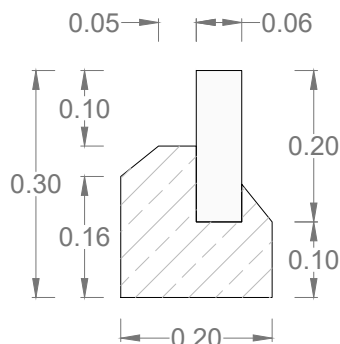
PRZĘKÓJ KONSTRUKCYJNY A1-A2
UTWARDZENIE ŚCIEŻEK PIESZYCH



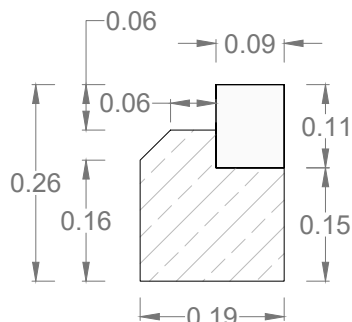
PRZĘKÓJ KONSTRUKCYJNY B1-B2
UTWARDZENIE NAWIERZCHNI WOKÓŁ TOALETY



DETAL: OBRZEŻE, SKALA 1:10



DETAL: OBRZEŻE Z KOSTKI GRANITOWEJ, SKALA 1:10



JEDNOSTKA PROJEKTOWA:	Land art, Małgorzata Godziuk, ul. Mickiewicza 5c/6, 72-300 Gryfice, tel. 605 968 296, mail: biuro@landart.ws		
INWESTOR:	Gmina Nowogard, pl. Wolności 1, 72-200 Nowogard		
ADRES INWESTYCJI:	72-200 Nowogard, teren pomiędzy ulicami: 700-lecia, 5 Marca i Sądową, dz. geod. nr 244, obręb 0003 Nowogard		
NAZWA ZAMIERZENIA BUDOWLANEGO:	Zagospodarowanie skweru miejskiego znajdującego się pomiędzy ulicami: 700-lecia, 5 Marca i Sądową w Nowogardzie		
TYTUŁ RYSUNKU:	Przekroje przez nawierzchnie		
IMIĘ I NAZWISKO PROJEKTANTA:	mgr inż. arch. krajobrazu Małgorzata Godziuk	Podpis projektanta:	
UPRAWNIENIA:	upr. insp. nadz. ter. ziel. TZ/0076/2015		
IMIĘ I NAZWISKO PROJEKTANTA:	mgr inż. arch. Adrian Łukasz Cieplowski		
UPRAWNIENIA:	upr. proj. nr 1/ZPOIA/OKK/2014 specjalność architektoniczna		
DATA SPORZĄDZENIA:	Luty 2026		Skala rysunku: 1:20, 1:10
			Nr rysunku: 4